



## PREFEITURA MUNICIPAL DE MIRAVÂNIA

Estado de Minas Gerais  
CNPJ:01.612.491/0001-94




**NOTIFICAÇÃO POR EDITAL DE REGULARIZAÇÃO FUNDIÁRIA URBANÍSTICA DE INTERESSE SOCIAL – REURB-S, BAIRRO CENTRO - ETAPA 03. PRAZO 30 (TRINTA) DIAS.** A Secretária de Assistência e Inclusão Social do Município de Miravânia/MG, no uso de suas atribuições legais, FAZ SABER aos terceiros eventualmente interessados e, especialmente, aos herdeiros de Aureliano Ferreira da Mota e Feliciano Gonçalves da Mota: Virgínia Gonçalves da Mota, Luciana Gonçalves da Mota, Rosina Gonçalves da Mota, Teodora Gonçalves da Mota, Isabel Gonçalves da Mota, Alexandrina Gonçalves da Mota, Maria Gonçalves da Mota, João Gonçalves da Mota, José Gonçalves da Mota, João Batista Gonçalves da Mota, Joana Gonçalves e Manoel Gonçalves da Mota, conforme Matrícula de nº 24642 do Cartório de Registro de Imóveis da Comarca de Manga-MG, na condição de proprietários do imóvel atingido pela REURB, que tramita perante este Município processo de regularização fundiária de interesse social nº 01/2022 que tem como objetivo regularizar o núcleo urbano informal consolidado no local denominado Bairro Centro – Etapa 03, sendo que o perímetro georreferenciado abrangido pela regularização é a seguinte:

**Área Ocupada: NÚCLEO URBANO INFORMAL CONSOLIDADO – BAIRRO CENTRO – ETAPA 03**

**Área: 142.920,06 m<sup>2</sup>**

**Perímetro: 1.808,75 m**

Inicia-se a descrição deste perímetro no vértice **P694** na coordenada (EX: **563.417,5640** NY: **8.369.811,6490**), no ângulo interno de **72°25'38"** com uma distância de **19,07 m** de frente até o vértice **P695** de coordenada (EX: **563.419,1852** NY: **8.369.792,6468**), divisas por ruas, cercas e muros, confrontando com **MIRADOURO - TRANSCRIÇÃO 2156, Livro 2-RG, do Cartório de Registro de Imóveis da Comarca de Manga-MG, de propriedade de ESPÓLIO DE JOSÉ ALVES DE SOUZA**, daí deflete à direita no ângulo interno de **179°38'32"** com uma distância de **35,91 m** de frente até o vértice **P696** de coordenada (EX: **563.422,0143** NY: **8.369.756,8469**), daí deflete à direita no ângulo interno de **179°01'10"** com uma distância de **19,04 m** de frente até o vértice **P697** de coordenada (EX: **563.423,1890** NY: **8.369.737,8464**), daí deflete à direita no ângulo interno de **167°02'18"** com uma distância de **26,61 m** de frente até o vértice **P698** de coordenada (EX: **563.418,8317** NY: **8.369.711,5936**), daí deflete à esquerda no ângulo interno de **229°53'28"** com uma distância de **29,66 m** de frente até o vértice **P699** de coordenada (EX: **563.438,0838** NY: **8.369.689,0262**), daí deflete à direita no ângulo interno





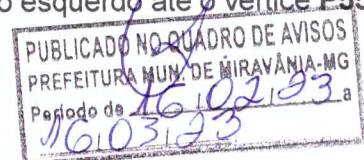


## PREFEITURA MUNICIPAL DE MIRAVÂNIA

Estado de Minas Gerais  
CNPJ:01.612.491/0001-94



de **179°58'41"** com uma distância de **9,71 m** de frente até o vértice **P700** de coordenada (EX: **563.444,3841** NY: **8.369.681,6353**), daí deflete à direita no ângulo interno de **179°02'05"** com uma distância de **14,06 m** de frente até o vértice **P701** de coordenada (EX: **563.453,3235** NY: **8.369.670,7832**), daí deflete à direita no ângulo interno de **179°31'32"** com uma distância de **10,93 m** de frente até o vértice **P702** de coordenada (EX: **563.460,2039** NY: **8.369.662,2882**), daí deflete à esquerda no ângulo interno de **180°00'33"** com uma distância de **12,72 m** de frente até o vértice **P703** de coordenada (EX: **563.468,2109** NY: **8.369.652,4056**), daí deflete à esquerda no ângulo interno de **180°56'39"** com uma distância de **8,76 m** de frente até o vértice **P704** de coordenada (EX: **563.473,8344** NY: **8.369.645,6940**), daí deflete à esquerda no ângulo interno de **180°00'00"** com uma distância de **14,57 m** de frente até o vértice **P705** de coordenada (EX: **563.483,1929** NY: **8.369.634,5247**), daí deflete à direita no ângulo interno de **180°00'00"** com uma distância de **11,17 m** de frente até o vértice **P706** de coordenada (EX: **563.490,3646** NY: **8.369.625,9653**), daí deflete à esquerda no ângulo interno de **180°15'05"** com uma distância de **9,50 m** de frente até o vértice **P707** de coordenada (EX: **563.496,4952** NY: **8.369.618,7134**), daí deflete à direita no ângulo interno de **179°23'06"** com uma distância de **10,70 m** de frente até o vértice **P708** de coordenada (EX: **563.503,3128** NY: **8.369.610,4709**), daí deflete à direita no ângulo interno de **179°47'02"** com uma distância de **11,20 m** de frente até o vértice **P565** de coordenada (EX: **563.510,4210** NY: **8.369.601,8108**), encerrando este trecho com o confrontante citado, segue dividindo por ruas, cercas e muros, daí deflete à direita no ângulo interno de **89°13'27"** com uma distância de **12,70 m** do lado esquerdo até o vértice **P564** de coordenada (EX: **563.500,5000** NY: **8.369.593,8900**), confrontando com **MATRÍCULA 24704 - AVENIDA RIO GRANDE**, encerrando este trecho com o confrontante citado, segue dividindo por ruas, cercas e muros, daí deflete à esquerda no ângulo interno de **180°10'08"** com uma distância de **36,63 m** do lado esquerdo até o vértice **P563** de coordenada (EX: **563.471,9400** NY: **8.369.570,9500**), confrontando com **MATRÍCULA 24710 - RUA SAGRADO CORAÇÃO DE JESUS**, daí deflete à esquerda no ângulo interno de **180°10'58"** com uma distância de **10,00 m** do lado esquerdo até o vértice **P562** de coordenada (EX: **563.464,1600** NY: **8.369.564,6600**), daí deflete à esquerda no ângulo interno de **180°01'20"** com uma distância de **21,43 m** do lado esquerdo até o vértice **P561** de coordenada (EX: **563.447,5000** NY: **8.369.551,1800**), daí deflete à esquerda no ângulo interno de **181°05'01"** com uma distância de **10,92 m** do lado esquerdo até o vértice **P560** de coordenada (EX: **563.439,1400** NY: **8.369.544,1500**), daí deflete à direita no ângulo interno de **179°32'12"** com uma distância de **53,55 m** do lado esquerdo até o vértice **P559**







## PREFEITURA MUNICIPAL DE MIRAVÂNIA

Estado de Minas Gerais  
CNPJ:01.612.491/0001-94



de coordenada (EX: **563.397,8800** NY: **8.369.510,0200**), daí deflete à direita no ângulo interno de **177°06'42"** com uma distância de **10,69 m** do lado esquerdo até o vértice **P558** de coordenada (EX: **563.389,3100** NY: **8.369.503,6300**), daí deflete à esquerda no ângulo interno de **182°35'34"** com uma distância de **16,02 m** do lado esquerdo até o vértice **P557** de coordenada (EX: **563.376,9100** NY: **8.369.493,4800**), daí deflete à direita no ângulo interno de **179°59'55"** com uma distância de **7,26 m** do lado esquerdo até o vértice **P556** de coordenada (EX: **563.371,2900** NY: **8.369.488,8800**), daí deflete à direita no ângulo interno de **179°53'32"** com uma distância de **20,83 m** do lado esquerdo até o vértice **P555** de coordenada (EX: **563.355,1500** NY: **8.369.475,7200**), daí deflete à esquerda no ângulo interno de **188°23'27"** com uma distância de **11,61 m** do lado esquerdo até o vértice **P554** de coordenada (EX: **563.347,3200** NY: **8.369.467,1500**), daí deflete à direita no ângulo interno de **173°09'57"** com uma distância de **15,93 m** do lado esquerdo até o vértice **P553** de coordenada (EX: **563.335,2500** NY: **8.369.456,7500**), daí deflete à esquerda no ângulo interno de **180°00'34"** com uma distância de **6,31 m** do lado esquerdo até o vértice **P552** de coordenada (EX: **563.330,4700** NY: **8.369.452,6300**), daí deflete à direita no ângulo interno de **179°52'04"** com uma distância de **9,83 m** do lado esquerdo até o vértice **P551** de coordenada (EX: **563.323,0100** NY: **8.369.446,2300**), daí deflete à direita no ângulo interno de **178°57'54"** com uma distância de **9,60 m** do lado esquerdo até o vértice **P550** de coordenada (EX: **563.315,6100** NY: **8.369.440,1100**), daí deflete à direita no ângulo interno de **179°59'47"** com uma distância de **5,40 m** do lado esquerdo até o vértice **P549** de coordenada (EX: **563.311,4500** NY: **8.369.436,6700**), daí deflete à direita no ângulo interno de **178°47'36"** com uma distância de **20,25 m** do lado esquerdo até o vértice **P548** de coordenada (EX: **563.295,5800** NY: **8.369.424,1000**), encerrando este trecho com o confrontante citado, segue dividindo por ruas, cercas e muros, daí deflete à direita no ângulo interno de **88°26'07"** com uma distância de **43,02 m** do lado esquerdo até o vértice **P630** de coordenada (EX: **563.269,8000** NY: **8.369.458,5400**), confrontando com **RUA BARÃO DE MAUÁ**, daí deflete à esquerda no ângulo interno de **180°11'26"** com uma distância de **10,02 m** do lado esquerdo até o vértice **P629** de coordenada (EX: **563.263,7700** NY: **8.369.466,5400**), daí deflete à esquerda no ângulo interno de **185°50'13"** com uma distância de **22,37 m** do lado esquerdo até o vértice **P628** de coordenada (EX: **563.248,5600** NY: **8.369.482,9400**), daí deflete à esquerda no ângulo interno de **181°22'05"** com uma distância de **53,48 m** do lado esquerdo até o vértice **V1** de coordenada (EX: **563.211,2700** NY: **8.369.521,2700**), encerrando este trecho com o confrontante citado, segue dividindo por ruas, cercas e muros, daí deflete à direita no ângulo interno de **167°49'22"** com uma distância de **24,77 m** do lado esquerdo até o vértice





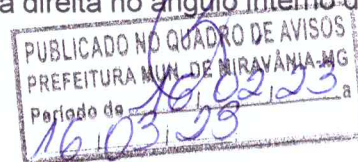


## PREFEITURA MUNICIPAL DE MIRAVÂNIA

Estado de Minas Gerais  
CNPJ:01.612.491/0001-94



V0 de coordenada (EX: **563.198,1300** NY: **8.369.542,2700**), confrontando com **AVENIDA NOVO ORIENTE**, daí deflete à esquerda no ângulo interno de **284°05'15"** com uma distância de **15,52 m** do lado esquerdo até o vértice **V83** de coordenada (EX: **563.187,3700** NY: **8.369.531,0800**), daí deflete à esquerda no ângulo interno de **180°01'02"** com uma distância de **15,64 m** do lado esquerdo até o vértice **V82** de coordenada (EX: **563.176,5300** NY: **8.369.519,8000**), daí deflete à direita no ângulo interno de **179°46'41"** com uma distância de **37,53 m** do lado esquerdo até o vértice **V81** de coordenada (EX: **563.150,4200** NY: **8.369.492,8400**), daí deflete à esquerda no ângulo interno de **182°37'15"** com uma distância de **3,32 m** do lado esquerdo até o vértice **V80** de coordenada (EX: **563.148,2200** NY: **8.369.490,3500**), daí deflete à direita no ângulo interno de **177°37'51"** com uma distância de **33,96 m** do lado esquerdo até o vértice **V79** de coordenada (EX: **563.124,7000** NY: **8.369.465,8500**), daí deflete à direita no ângulo interno de **179°29'04"** com uma distância de **68,80 m** do lado esquerdo até o vértice **V78** de coordenada (EX: **563.076,6100** NY: **8.369.416,6500**), daí deflete à esquerda no ângulo interno de **193°12'22"** com uma distância de **7,79 m** do lado esquerdo até o vértice **V77** de coordenada (EX: **563.072,5800** NY: **8.369.409,9800**), encerrando este trecho com o confrontante citado, segue dividindo por ruas, cercas e muros, , daí deflete à direita no ângulo interno de **62°52'55"** com uma distância de **82,18 m** ao fundo até o vértice **P709** de coordenada (EX: **563.029,3464** NY: **8.369.479,8676**), confrontando com **Fazenda Inhumas, Matrícula nº 5969, Livro 2-RG, do Cartório de Registro de Imóveis da Comarca de Manga-MG, de propriedade de EDMAR CARLOS DA MOTA**, daí deflete à direita no ângulo interno de **179°35'26"** com uma distância de **152,85 m** ao fundo até o vértice **P710** de coordenada (EX: **562.949,8644** NY: **8.369.610,4270**), daí deflete à esquerda no ângulo interno de **180°06'08"** com uma distância de **118,33 m** ao fundo até o vértice **P711** de coordenada (EX: **562.888,1511** NY: **8.369.711,3927**), daí deflete à esquerda no ângulo interno de **193°06'43"** com uma distância de **4,73 m** ao fundo até o vértice **P712** de coordenada (EX: **562.884,8356** NY: **8.369.714,7612**), encerrando este trecho com o confrontante citado, segue dividindo por ruas, cercas e muros, daí deflete à direita no ângulo interno de **138°20'23"** com uma distância de **13,00 m** do lado direito até o vértice **P713** de coordenada (EX: **562.884,1809** NY: **8.369.727,7477**), confrontando com **Fazenda Boa Vista, Matrícula nº 15444, Livro 2-RG, do Cartório de Registro de Imóveis da Comarca de Manga-MG, de propriedade de MARCÍLIO CANABRAVA DA MOTA**, daí deflete à direita no ângulo interno de **152°29'46"** com uma distância de **17,43 m** do lado direito até o vértice **P714** de coordenada (EX: **562.891,4400** NY: **8.369.743,5900**), encerrando este trecho com o confrontante citado, segue dividindo por ruas, cercas e muros, daí deflete à direita no ângulo interno de







## PREFEITURA MUNICIPAL DE MIRAVÂNIA

Estado de Minas Gerais  
CNPJ:01.612.491/0001-94



**121°47'11"** com uma distância de **16,35 m** do lado direito até o vértice **P715** de coordenada (EX: **562.907,6600** NY: **8.369.745,6300**), confrontando com Fazenda Inhumas, Matrícula nº 2692, Livro 2-RG, do Cartório de Registro de Imóveis da Comarca de Manga-MG, de propriedade de ESPÓLIO DE JUSCELINO GONÇALVES DA MOTA, daí deflete à direita no ângulo interno de **170°35'40"** com uma distância de **28,18 m** do lado direito até o vértice **P716** de coordenada (EX: **562.935,8200** NY: **8.369.744,5300**), daí deflete à esquerda no ângulo interno de **185°45'31"** com uma distância de **7,41 m** do lado direito até o vértice **P717** de coordenada (EX: **562.943,2201** NY: **8.369.744,9854**), daí deflete à direita no ângulo interno de **179°57'49"** com uma distância de **25,74 m** do lado direito até o vértice **P718** de coordenada (EX: **562.968,9100** NY: **8.369.746,5500**), daí deflete à direita no ângulo interno de **176°23'43"** com uma distância de **35,83 m** do lado direito até o vértice **P719** de coordenada (EX: **563.004,7389** NY: **8.369.746,4753**), daí deflete à esquerda no ângulo interno de **190°17'02"** com uma distância de **5,92 m** do lado direito até o vértice **P720** de coordenada (EX: **563.010,5641** NY: **8.369.747,5197**), daí deflete à direita no ângulo interno de **131°57'33"** com uma distância de **7,75 m** do lado direito até o vértice **P721** de coordenada (EX: **563.016,6807** NY: **8.369.742,7621**), daí deflete à esquerda no ângulo interno de **218°29'14"** com uma distância de **11,53 m** do lado direito até o vértice **P722** de coordenada (EX: **563.028,2078** NY: **8.369.742,8850**), daí deflete à direita no ângulo interno de **176°10'36"** com uma distância de **19,07 m** do lado direito até o vértice **P723** de coordenada (EX: **563.047,2510** NY: **8.369.741,8162**), daí deflete à esquerda no ângulo interno de **180°01'02"** com uma distância de **8,72 m** do lado direito até o vértice **P724** de coordenada (EX: **563.055,9600** NY: **8.369.741,3300**), daí deflete à esquerda no ângulo interno de **190°22'53"** com uma distância de **23,73 m** do lado direito até o vértice **P725** de coordenada (EX: **563.079,5071** NY: **8.369.744,2989**), daí deflete à esquerda no ângulo interno de **181°40'29"** com uma distância de **14,80 m** do lado direito até o vértice **P726** de coordenada (EX: **563.094,1328** NY: **8.369.746,5791**), daí deflete à esquerda no ângulo interno de **193°53'09"** com uma distância de **14,07 m** do lado direito até o vértice **P727** de coordenada (EX: **563.107,1100** NY: **8.369.752,0200**), daí deflete à direita no ângulo interno de **153°18'00"** com uma distância de **7,40 m** do lado direito até o vértice **P728** de coordenada (EX: **563.114,4900** NY: **8.369.751,5100**), daí deflete à direita no ângulo interno de **174°43'12"** com uma distância de **28,36 m** do lado direito até o vértice **P729** de coordenada (EX: **563.142,4800** NY: **8.369.746,9600**), daí deflete à direita no ângulo interno de **160°29'03"** com uma distância de **12,89 m** do lado direito até o vértice **P730** de coordenada (EX: **563.153,7780** NY: **8.369.740,7620**), daí deflete à esquerda no ângulo interno de **247°06'54"** com uma distância de **9,08 m** do lado direito até o vértice








## PREFEITURA MUNICIPAL DE MIRAVÂNIA

Estado de Minas Gerais  
CNPJ:01.612.491/0001-94



**P731** de coordenada (EX: **563.160,9000** NY: **8.369.746,4000**), daí deflete à direita no ângulo interno de **135°39'07"** com uma distância de **29,80 m** do lado direito até o vértice **P732** de coordenada (EX: **563.190,5420** NY: **8.369.743,2940**), daí deflete à esquerda no ângulo interno de **221°38'01"** com uma distância de **15,88 m** do lado direito até o vértice **P733** de coordenada (EX: **563.203,4460** NY: **8.369.752,5500**), daí deflete à direita no ângulo interno de **175°54'25"** com uma distância de **35,48 m** do lado direito até o vértice **P734** de coordenada (EX: **563.233,6800** NY: **8.369.771,1200**), daí deflete à direita no ângulo interno de **174°42'04"** com uma distância de **17,88 m** do lado direito até o vértice **P735** de coordenada (EX: **563.249,7168** NY: **8.369.779,0318**), daí deflete à direita no ângulo interno de **179°09'22"** com uma distância de **1,94 m** do lado direito até o vértice **P736** de coordenada (EX: **563.251,4718** NY: **8.369.779,8658**), daí deflete à direita no ângulo interno de **176°09'05"** com uma distância de **5,23 m** do lado direito até o vértice **P737** de coordenada (EX: **563.256,3400** NY: **8.369.781,7900**), daí deflete à direita no ângulo interno de **179°59'21"** com uma distância de **8,25 m** do lado direito até o vértice **P738** de coordenada (EX: **563.264,0100** NY: **8.369.784,8200**), daí deflete à direita no ângulo interno de **104°06'29"** com uma distância de **8,94 m** do lado direito até o vértice **P739** de coordenada (EX: **563.269,2200** NY: **8.369.777,5600**), daí deflete à esquerda no ângulo interno de **223°44'42"** com uma distância de **12,03 m** do lado direito até o vértice **P740** de coordenada (EX: **563.281,0486** NY: **8.369.775,3484**), daí deflete à esquerda no ângulo interno de **239°36'17"** com uma distância de **0,81 m** do lado direito até o vértice **P741** de coordenada (EX: **563.281,5800** NY: **8.369.775,9600**), daí deflete à direita no ângulo interno de **134°35'40"** com uma distância de **8,18 m** do lado direito até o vértice **P742** de coordenada (EX: **563.289,7403** NY: **8.369.776,4746**), daí deflete à direita no ângulo interno de **132°37'52"** com uma distância de **4,46 m** do lado direito até o vértice **P743** de coordenada (EX: **563.292,9580** NY: **8.369.773,3932**), daí deflete à esquerda no ângulo interno de **255°33'33"** com uma distância de **3,14 m** do lado direito até o vértice **P744** de coordenada (EX: **563.295,6241** NY: **8.369.775,0461**), daí deflete à direita no ângulo interno de **148°12'04"** com uma distância de **2,05 m** do lado direito até o vértice **P745** de coordenada (EX: **563.297,6736** NY: **8.369.775,0461**), daí deflete à direita no ângulo interno de **164°03'39"** com uma distância de **12,71 m** do lado direito até o vértice **P746** de coordenada (EX: **563.309,8915** NY: **8.369.771,5567**), daí deflete à esquerda no ângulo interno de **197°55'09"** com uma distância de **6,46 m** do lado direito até o vértice **P747** de coordenada (EX: **563.316,3433** NY: **8.369.771,7798**), daí deflete à esquerda no ângulo interno de **194°08'51"** com uma distância de **3,37 m** do lado direito até o vértice **P748** de coordenada (EX: **563.319,5841** NY: **8.369.772,7169**), daí deflete à esquerda no





## PREFEITURA MUNICIPAL DE MIRAVÂNIA

Estado de Minas Gerais  
CNPJ:01.612.491/0001-94



ângulo interno de **180°01'40"** com uma distância de **17,62 m** do lado direito até o vértice **P749** de coordenada (EX: **563.336,5100** NY: **8.369.777,6200**), daí deflete à esquerda no ângulo interno de **183°54'00"** com uma distância de **24,38 m** do lado direito até o vértice **P750** de coordenada (EX: **563.359,4100** NY: **8.369.785,9800**), daí deflete à esquerda no ângulo interno de **180°27'16"** com uma distância de **4,37 m** do lado direito até o vértice **P751** de coordenada (EX: **563.363,5000** NY: **8.369.787,5100**), encerrando este trecho com o confrontante citado, segue dividindo por ruas, cercas e muros, daí deflete à direita no ângulo interno de **179°12'40"** com uma distância de **30,69 m** do lado direito até o vértice **P752** de coordenada (EX: **563.392,3870** NY: **8.369.797,8650**), confrontando com **ESPÓLIO DE ANTONIO DE BRITO NETO – SEM MATRÍCULA**, daí deflete à esquerda no ângulo interno de **219°45'38"** com uma distância de **10,11 m** do lado direito até o vértice **P753** de coordenada (EX: **563.397,5190** NY: **8.369.806,5710**), daí deflete à direita no ângulo interno de **128°45'19"** com uma distância de **12,06 m** do lado direito até o vértice **P754** de coordenada (EX: **563.409,4560** NY: **8.369.808,2990**), daí deflete à esquerda no ângulo interno de **194°12'44"** com uma distância de **8,77 m** do lado direito até o vértice **P694** de coordenada (EX: **563.417,5640** NY: **8.369.811,6490**), início da descrição deste perímetro. Todas as coordenadas aqui descritas estão georreferenciadas ao Sistema Geodésico Brasileiro e encontram-se representadas no Sistema U T M, referenciadas ao **Meridiano Central nº 45°00'**, fuso -23, tendo como datum o SIRGAS2000. Todos os azimutes e distâncias, área e perímetro foram calculados no plano de projeção U T M.







# PREFEITURA MUNICIPAL DE MIRAVÂNIA

Estado de Minas Gerais  
CNPJ:01.612.491/0001-94

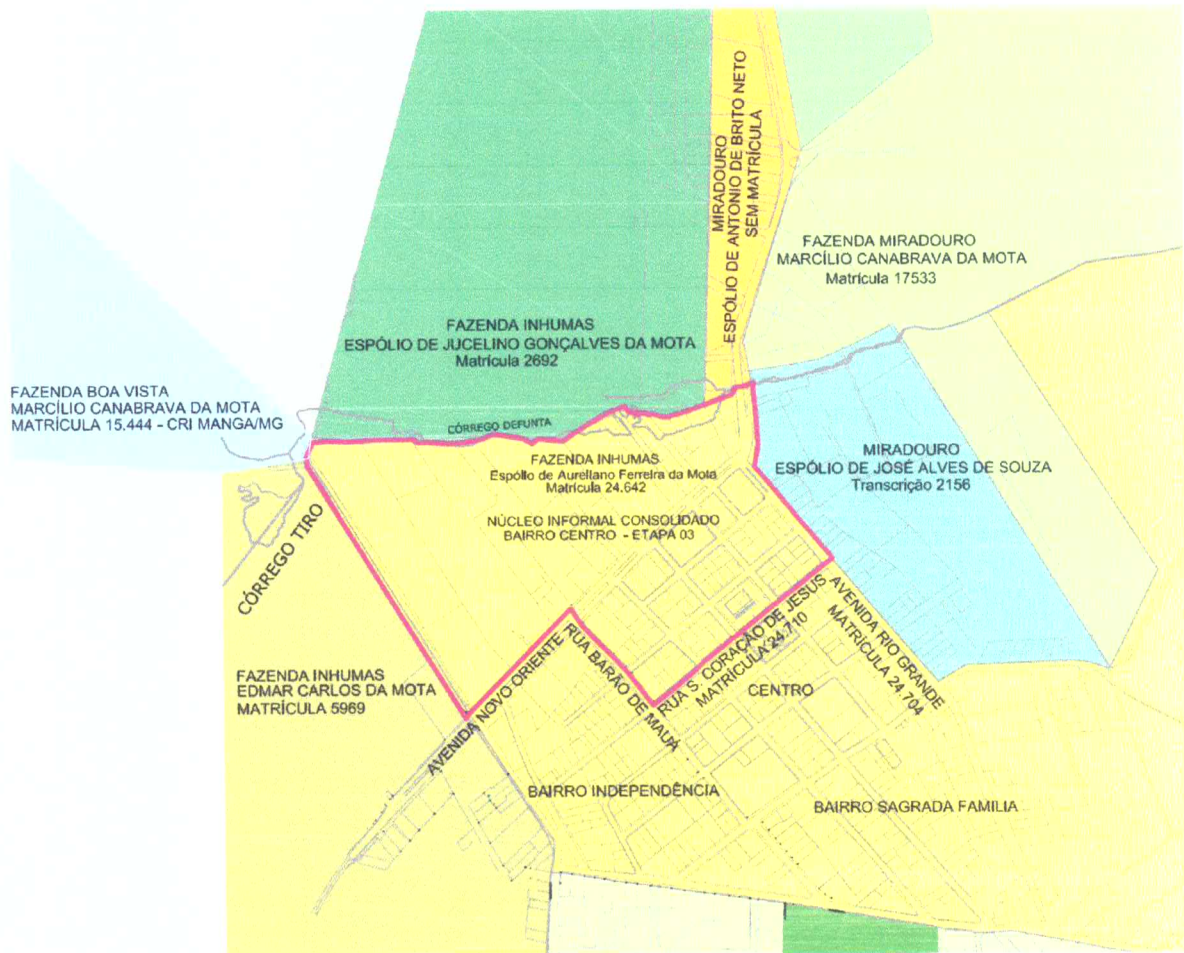


Figura 1 - ÁREA DE ABRANGÊNCIA DA MATRÍCULA 24642 E MATRÍCULAS ATINGIDAS

PUBLICADO NO QUADRO DE AVISOS  
PREFEITURA MUN. DE MIRAVÂNIA-MG  
Período de 10.02.23 a  
10.03.23





## PREFEITURA MUNICIPAL DE MIRAVÂNIA

Estado de Minas Gerais  
CNPJ:01.612.491/0001-94

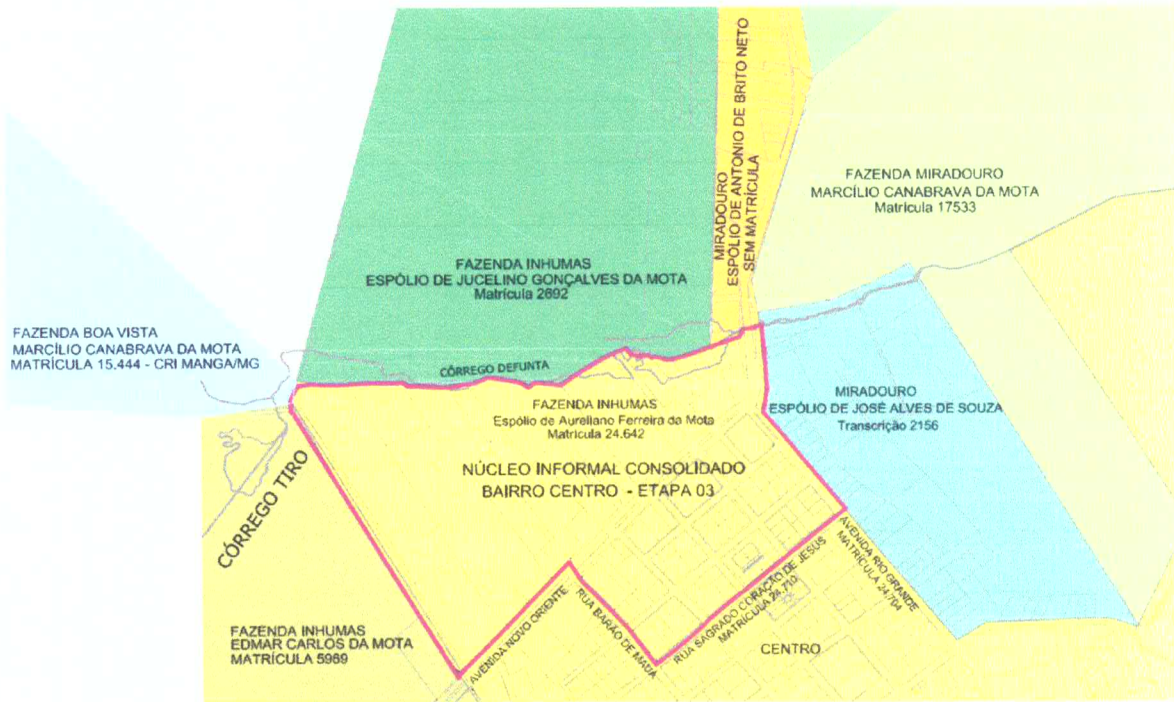



Figura 2 - ÁREA DO NÚCLEO URBANO INFORMAL BAIRRO CENTRO - ETAPA 03

Estando em termos, expediu-se o presente edital para notificação do supramencionado, advertindo-se que não apresentada impugnação perante o Município de Miravânia/MG, com sede na Rua na Avenida Tancredo Neves, nº 300 – Centro, em 30 (trinta) dias subsequentes ao decurso do prazo do edital publicado, implicará em concordância e perda de eventual direito que o notificado titularize sobre o imóvel objeto da Reurb para fins de regularização fundiária urbana. Será o presente edital afixado no quadro de avisos na entrada da Câmara de Vereadores, no Jornal Hoje em Dia, de circulação municipal e no site institucional da prefeitura: [www.miravania.mg.gov.br](http://www.miravania.mg.gov.br). Eu Rosilene Belém Alves, Secretária Municipal de Assistência e Inclusão Social, o conferi e assino.

Miravânia-MG, 16 de fevereiro de 2.023.



*Rosilene Belém Alves*  
Rosilene Belém Alves

Presidente da Comissão de Regularização Urbana de Miravânia